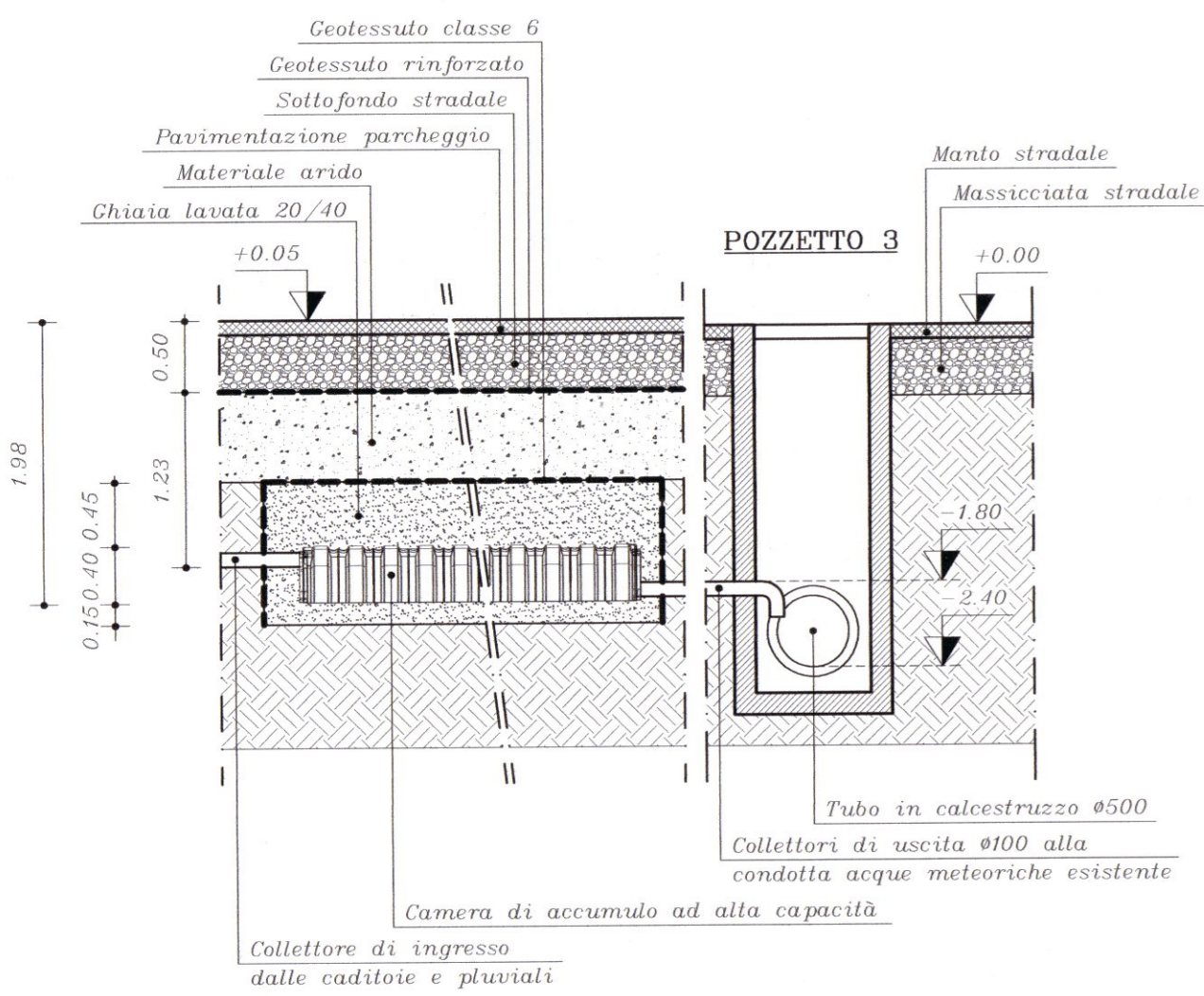
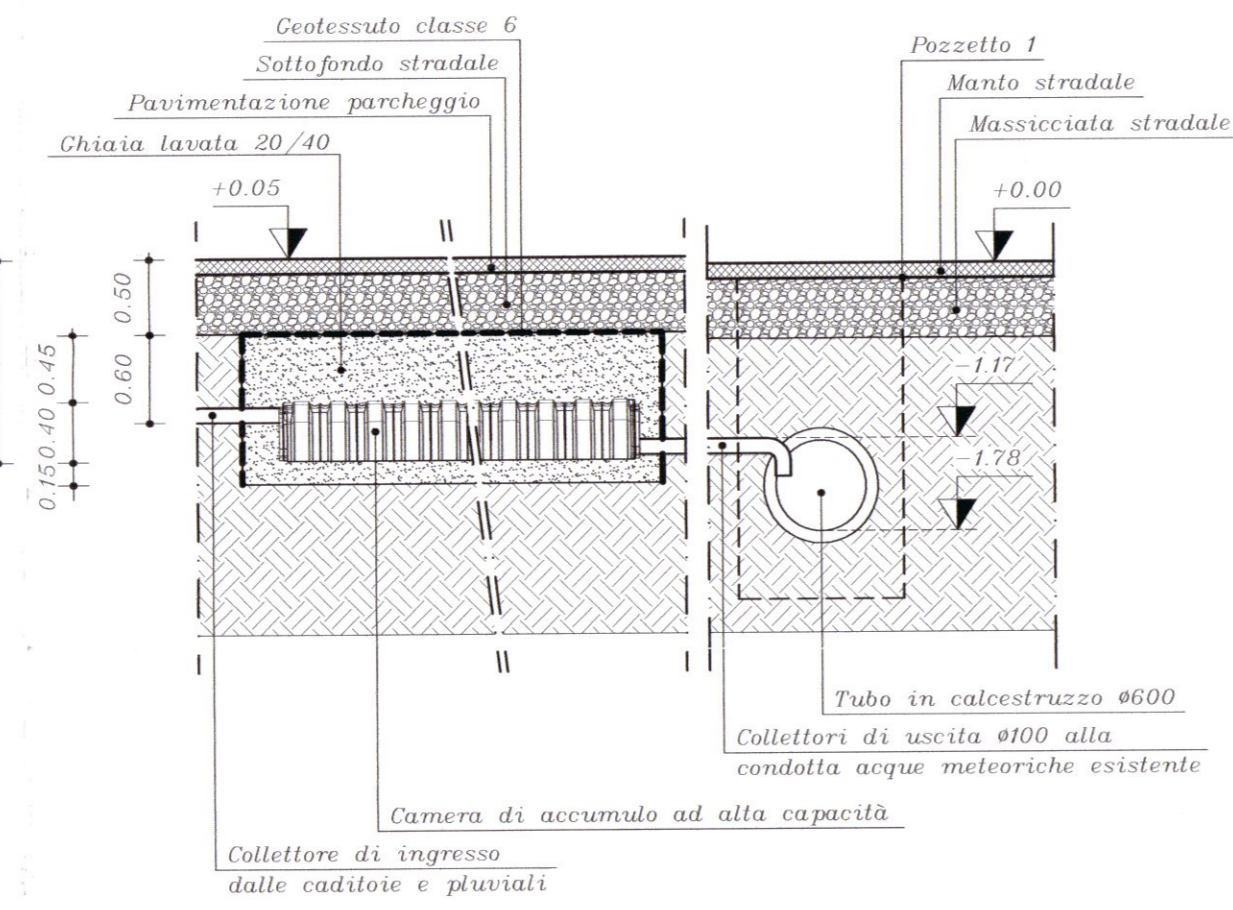


SEZIONE scala 1:50
Condotta acque meteoriche esistente



SEZIONE scala 1:50
Particolare schema invaso 1



SEZIONE scala 1:50
Particolare schema invaso 2

- Fabbricati esistenti di altre proprietà
- Fabbricati di progetto (indicativo)
- Perimetro Z.T.O. C2/4
- Perimetro Z.T.O. C2/4 sub-ambito 1 di progetto
- Perimetro Z.T.O. C2/4 sub-ambito 3 di progetto
- Linea acquedotto esistente
- Linea acquedotto di progetto
- Condotta acque nere esistenti
- Condotta acque nere di progetto
- Linea aerea Enel esistente
- Linea Enel di progetto
- Linea gas metano esistente
- Linea gas metano di progetto
- Linea telefonica aerea esistente
- Linea telefonica di progetto
- Linea pubblica illuminazione esistente
- Condotta acque meteoriche esistenti
- Condotta acque meteoriche di progetto (rete principale tubo in calcestruzzo #600, collettori di uscita dagli invasi tubo in PVC #100)

- 1 Pozzetto per contatori acquedotto esistente
- 2 Saracinesca acquedotto esistente
- 3 Pozzetto per contatori acquedotto di progetto
- 4 Cameretta acque nere esistente
- 5 Pozzetto d'interfaccia (pozzetto giro) acque nere di progetto
- 6 Palo linea aerea Enel esistente
- 7 Pozzetto d'ispezione linea Enel di progetto
- 8 Contatori linea Enel di progetto
- 9 Contatori linea gas metano di progetto
- 10 Palo linea telefonica esistente
- 11 Punto luce su palo pubblica illuminazione esistente
- 12 Pozzetto d'ispezione acque meteoriche esistenti
- 13 Caditoie acque meteoriche esistenti

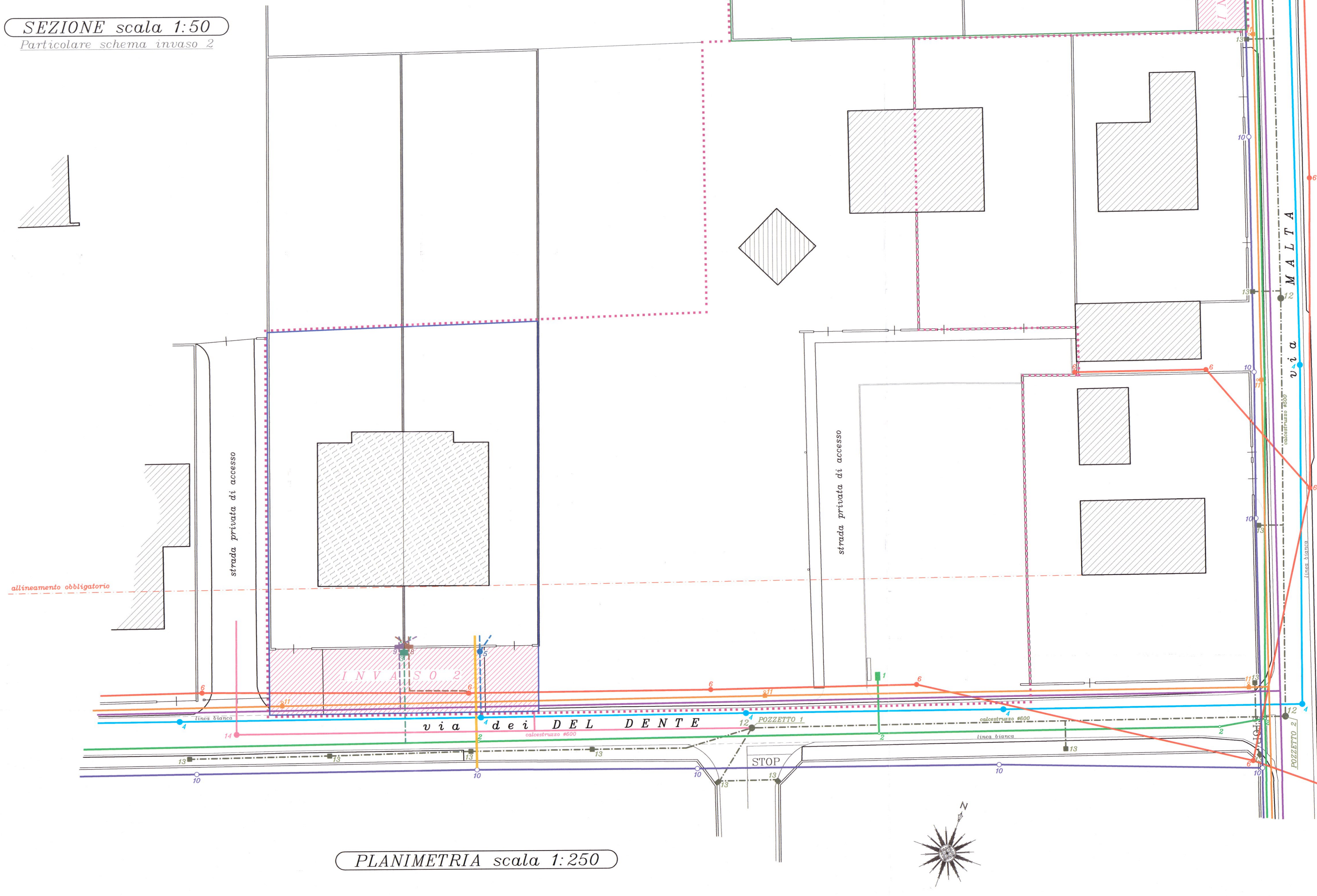
Approvato con deliberazione di C.C. n. 51 del 29/11/2006

Autore
Disegnato
Verificato

Finotto Mauro
Tringolo Lea
Lodovico Finotto

PROVINCIA DI PADOVA
PUBBLICITÀ
22 FEB. 2006
IL RESPONSABILE DEL PROCEDIMENTO

	STUDIO BARIN Paolo Barin ingegnere Mauro Zanon geometra Fontaniva (Pd) via Marconi n° 70 Tel. 049 5940921 - Fax 049 5949133 E-mail: barin.ing@libero.it	TAVOLA <p style="font-size: 2em; text-align: center;">2</p>
	COMMITTENTE TONAZZO Giorgio Giuseppe, TONAZZO Andrea, FINOTTO Lodovico, FINOTTO Nicoletta	
DESCRIZIONE PIANO DI LOTTIZZAZIONE DI INIZIATIVA PRIVATA Z.T.O. C2 - comparto 4 - sub ambiti 1-3		
OGGETTO PLANIMETRIA RETE ACQUEDOTTO, ENEL, GAS METANO, TELEFONICA, ILLUMINAZIONE PUBBLICA, ACQUE NERE, ACQUE METEORICHE/SEZIONI STRADALI E PARTICOLARI SCHEMA INVASI RETE ACQUE METEORICHE		SCALA 1:250-1:50
COMUNE DI PIAZZOLA SUL BRENTA	FOGLIO 31°	MAPPALE 270 (porzione)-1580 (porzione) 1581 (porzione)-1582-1583-1584
DATA Febbraio 2006	ARCHIVIO FILE 376-8	RIFERIMENTO Tonazzo2.dwg
ELABORAZIONE M.Z.		



PLANIMETRIA scala 1:250