

PIAZZOLA SUL BRENTA
(PROVINCIA DI PADOVA)

Alba Immobiliare SRL

OGGETTO: PIANO DI LOTTIZZAZIONE "VIA DALMAZIA" ZONA C2/9

NUMERO: 173

TAVOLA: Mappa catastale-Estratto di P.R.G.-Planimetria di rilievo Coni fotografici

Data: 06 DIC 2002

Scala: 1:500

COMITENTE: ALBA IMMOBILIARE SRL

PROGETTISTA: GIUSEPPE CERETTA

PdL

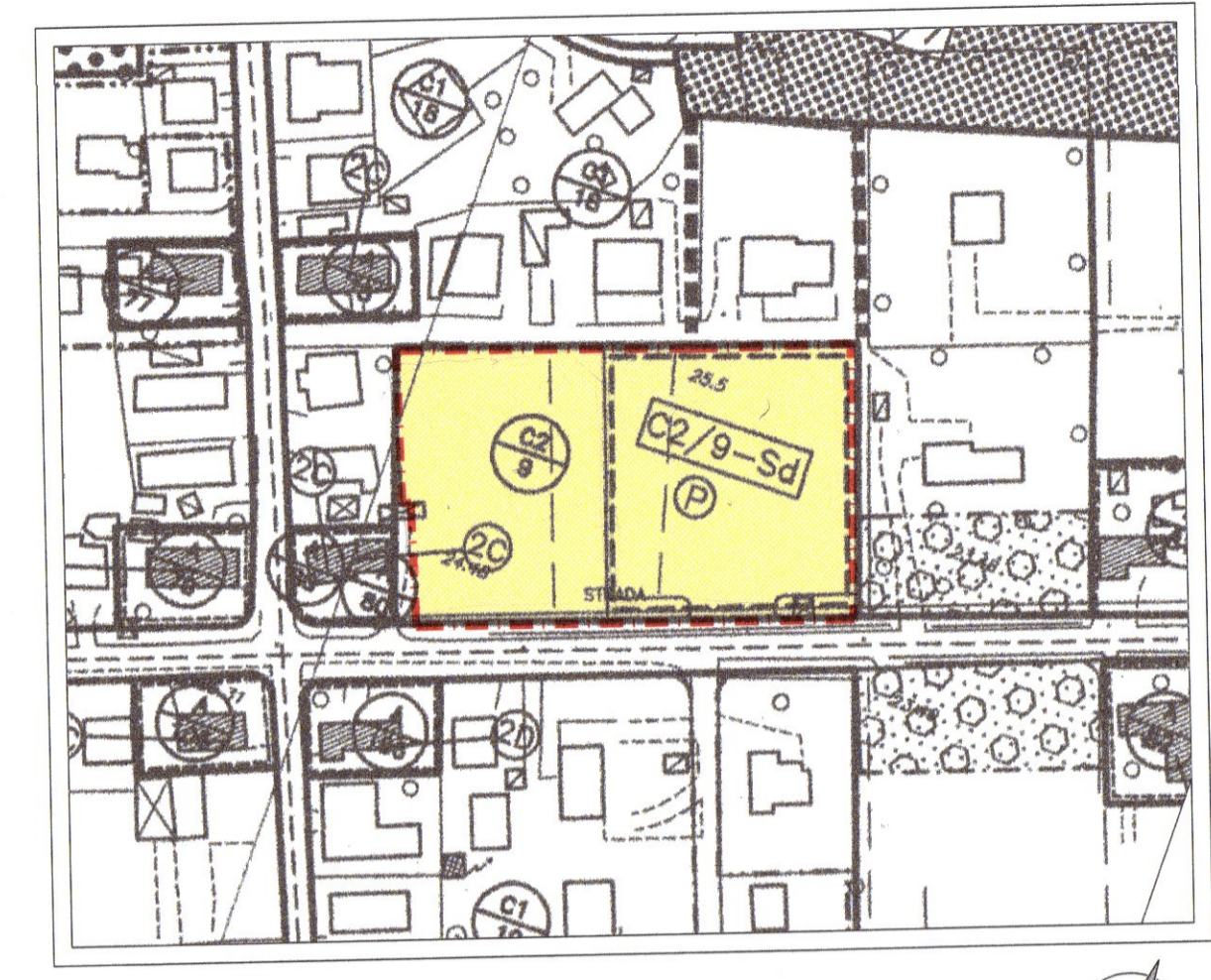


PLANIMETRIA CATASTALE - Nuovo ambito Scala 1:2000

NUOVO AMBITO DI INTERVENTO COME DA DELIBERA DEL CONSIGLIO COMUNALE N°9 DEL 19/02/2002

ELENCO MAPPALI COMPRESI NELL'AMBITO

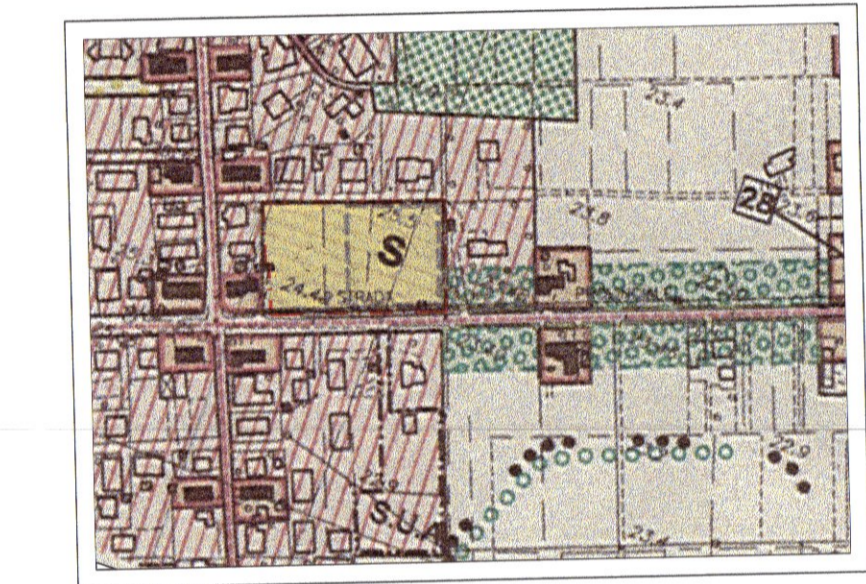
Foglio 31 mappale	sup. catastale	sup. reale
1153	9168	8538
1527	146	146
1528	24	24
TOTALE	9338	8708



ESTRATTO DI P.R.G. - Nuovo ambito Scala 1:2000

NUOVO AMBITO DI INTERVENTO COME DA DELIBERA DEL CONSIGLIO COMUNALE N°9 DEL 19/02/2002

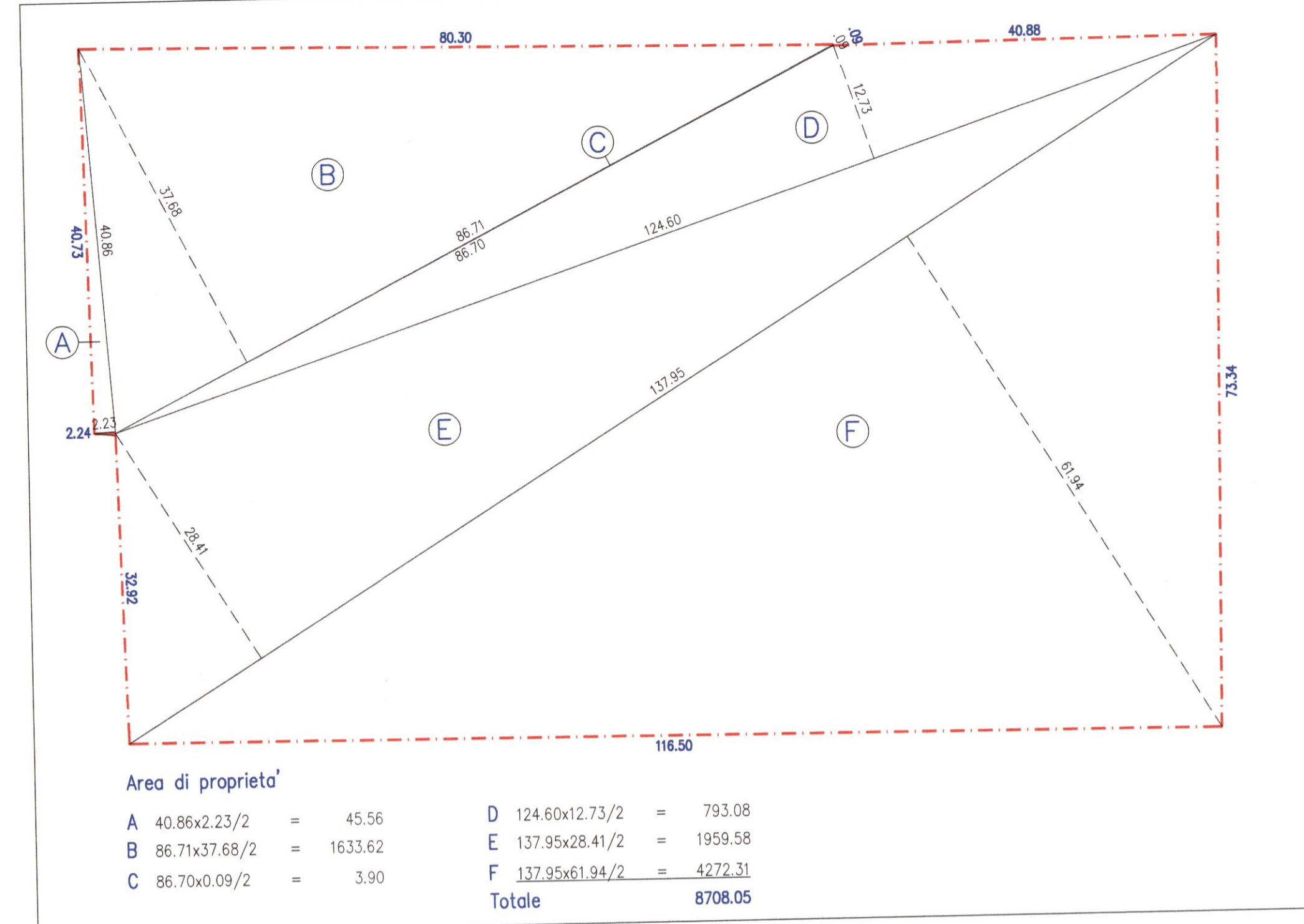
Area C2/9
Area C2/9-Sd



ESTRATTO DI P.R.G. - Nuovo ambito Scala 1:5000

LEGENDA DELLA PLANIMETRIA DI RILIEVO

- Ambito di P.d.L. - Limite di proprieta'
- [Hatched] Edifici esterni al piano di lottizzazione
- [Hatched] Edifici da demolire
- 25.00 Quote di rilievo
- Collettore acque nere esistente
- (N) Pozzetto di ispezione acque nere esistente
- [Blue] Caditoie stradali
- [Orange] Linea elettrica media tensione e Traliccio ENEL linea M.T.
- [Red] Linea illuminazione pubblica
- [Red] Pozzetto illuminazione pubblica
- [Red] Lampione esistente
- [Red] Cassetta di derivazione Telecom



DIMOSTRAZIONE SUPERFICI

ESTRATTO NORME TECNICHE DI ATTUAZIONE

ART. 23 - ZONA "C2." RESIDENZIALE

Destinazione d'uso: Sono consentite tutte le destinazioni d'uso previste per gli insediamenti residenziali, di cui al precedente Art. 19.

Interventi: Gli interventi sono diretti all'espansione degli insediamenti residenziali. Oltre agli interventi sull'edilizia esistente, di cui al precedente articolo 11, sono consentiti gli interventi di demolizione, ricostruzione, nuova costruzione, ampliamento, nel rispetto della densità territoriale di zona e/o fondiaria, definita nel Repertorio Normativo.

Gli interventi devono rispettare le norme sulle distanze di cui al precedente Art. 14 e le norme sulla altezza indicate nel Repertorio Normativo.

Modalità di intervento: Fatti salvi gli interventi diretti disciplinati dal precedente Art.6, da attuare nel rispetto della densità fondiaria, la Zona C2 è soggetta alla formazione di uno o più strumenti urbanistici attuativi da attuare nel rispetto della densità territoriale di zona.

gli strumenti urbanistici attuativi aree per servizi nelle quantità indicate nelle tav. 13.3, e comunque in misura non inferiore ai minimi di legge.

CONI FOTOGRAFICI

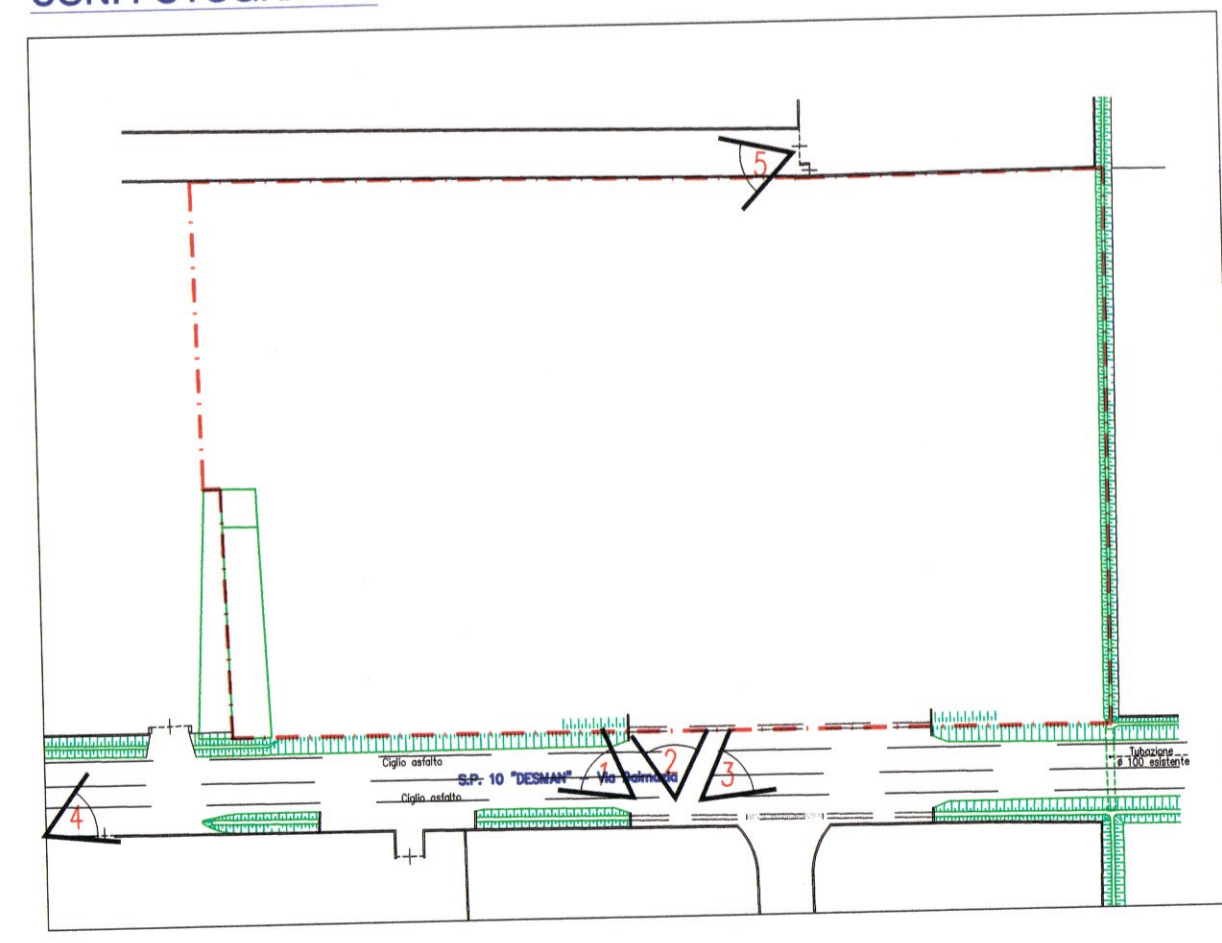


FOTO N°1



FOTO N°2



FOTO N°3



FOTO N°4



FOTO N°5

