

DATA 12-01-99
AGG. 15/01/04
AGG. 03/03/05

VARIANTE 2/2005

ESTRATTO AEROFOTOGRAMMETRICO 1:5000
STRALCIO PLANIMETRICO P.R.G. VIGENTE - 1:5000
ESTRATTO CATASTALE 1:2000 - AREA DI PROPRIETA' ALI' s.p.a.
AMBITO DI INTERVENTO

SCALA VARIE
FILE

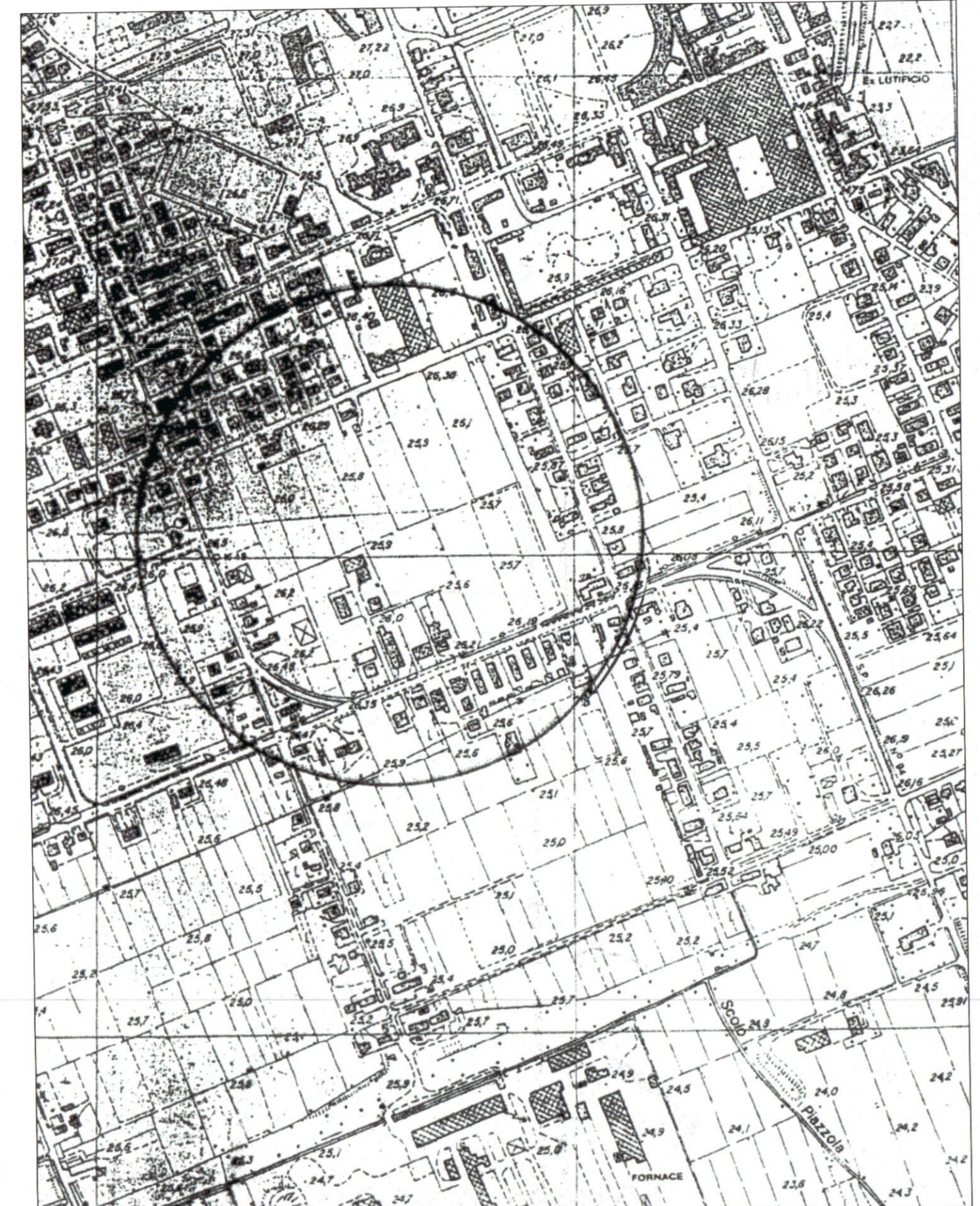
ARCteam
ARCTeam di Franceschini Lorenzo e C. s.n.c.
35127 Padova - Via Olanda n° 2 Z.I.
Tel. 049-6988111, Fax 049-6988088
Part. IVA e Cod. Fisc. 03623740283
e-mail: info@arcteam.it

COMMITTENTE
ALI S.P.A.
Via Olanda, 2
35127-PADOVA

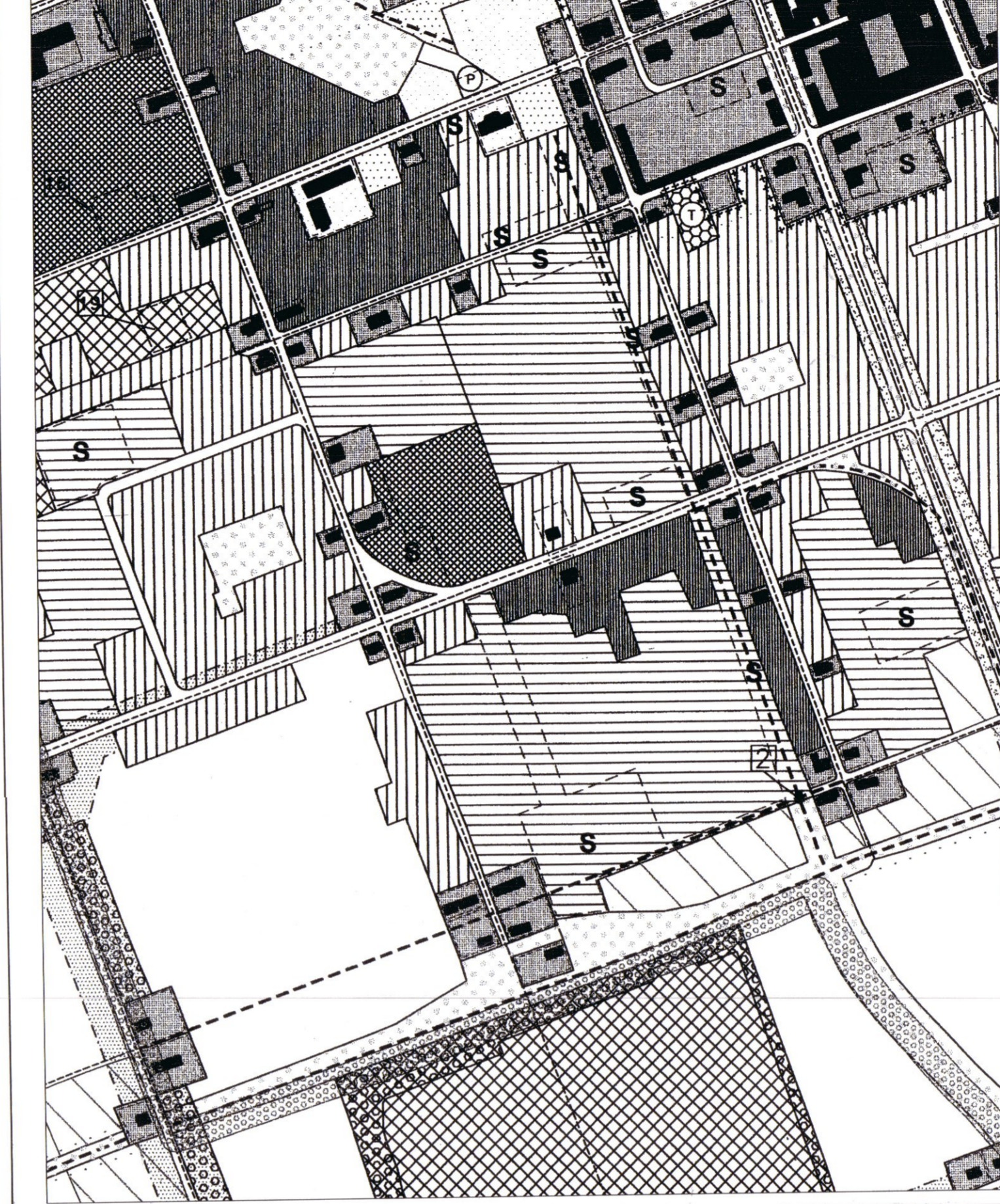
FRANCESCHINI LORENZO
1-1-GEN 2005
10 MAG 2005

COMUNE DI PIAZZOLA SUL BRENTA
22 MAR 2005
IL RESPONSABILE DEL PROCEDIMENTO

ESTRATTO AEROFOTOGRAMMETRICO - 1:5000



STRALCIO PLANIMETRICO P.R.G. - 1:5000



LEGENDA P.R.G.

..... CONFINE COMUNALE

I° - SISTEMA INSEDIATIVO DEL TERRITORIO URBANO

A. - STRUTTURA STORICA DA SALVAGUARDARE, RIQUALIFICARE, VALORIZZARE

..... PERIMETRO DEL CENTRO STORICO

..... PERIMETRO DEGLI IMMOBILI SOGGETTI A VINCOLO (L. 1089/39 e L. 1497/39), ESTERNI ALLE ZONE SIGNIFICATIVE (TAV. 13.3)

(Art. 17) **ZONA "A"** STRUTTURA INSEDIATIVA DI VALORE CULTURALE COMPRENDENTE I CENTRI E NUCLEI STORICI

(Art. 17b) **EDIFICI IN ZONA EDIFICATA DI RIQUALIFICAZIONE, DISCIPLINATI DA APPOSITA SCHEDA DI PROGETTO** n° numero della scheda

A.1. ELEMENTI URBANI DI INTERESSE STORICO

TRAMA DELLA RETE STRADALE STORICA

SEDI FERROVIARIE STORICHE

PIAZZE STORICHE

CORSI D'ACQUA

(Art. 17a/c/18) **A.2. EDIFICI E MANUFATTI DI VALORE CULTURALE**

UNITA' EDILIZIE DI VALORE CULTURALE INTERNE ALLE ZONE SIGNIFICATIVE DISCIPLINATE CON GRADO DI TUTELA nelle Tav. 13.3.1 e nelle Tav. 13.3.1.1 (.....) PERIMETRO DELLE UNITA' EDILIZIE

UNITA' EDILIZIE DI VALORE CULTURALE ESTERNE ALLE ZONE SIGNIFICATIVE DISCIPLINATE CON GRADO DI TUTELA nelle Tav. 13.1.1.1 (.....) PERIMETRO DELLE UNITA' EDILIZIE

MANUFATTI DI VALORE CULTURALE CON GRADO DI TUTELA

(Art. 18)

(Art. 20) **B. - STRUTTURA INSEDIATIVA RESIDENZIALE**

ZONA B strutture consolidate, confermate, nelle quali sono consentiti interventi di completamento e riqualificazione

(Art. 21) **ZONA C1** strutture consolidate, confermate, nelle quali sono consentiti interventi di completamento e riqualificazione

(Art. 22) **ZONA C1.1** strutture consolidate, confermate, nelle quali sono consentiti interventi di riqualificazione

Interventi puntuali di nuova edificazione

(Art. 23) **ZONA C2** Strutture di nuova formazione da attuare mediante interventi di espansione insediativa comprendendo i servizi indicati nel Rapporto Normativo

(Art. 4) **Area di concentrazione dei volumi edili**

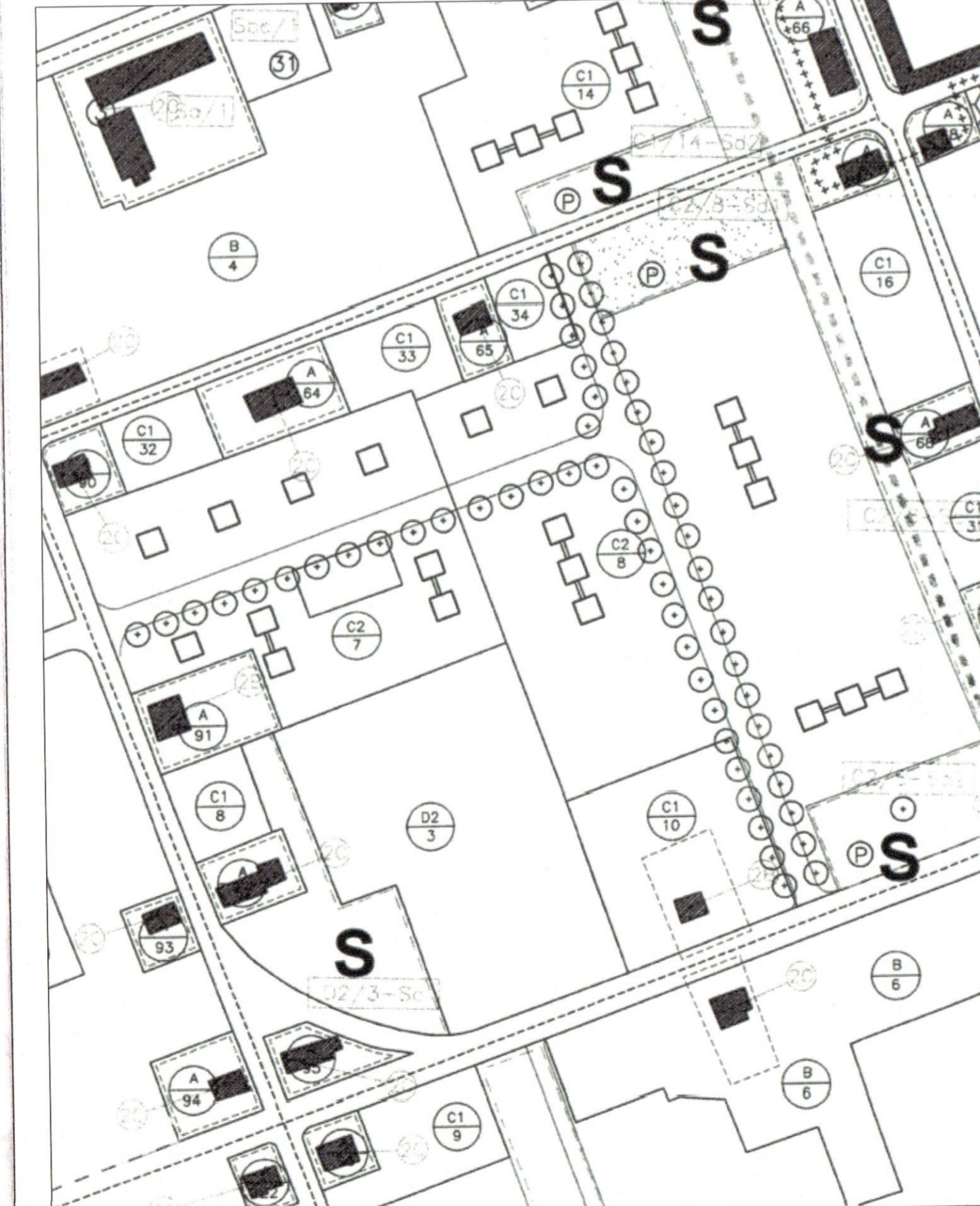
Area di concentrazione dei servizi pubblici o di uso pubblico e del verde privato

(Art. 7) **PERIMETRO E NUMERAZIONE DI AREE NON CONTIGUE SOGGETTE A STRUMENTO URBANISTICO**

Area di concentrazione dei volumi edili

Area di concentrazione dei servizi pubblici o di uso pubblico, specificati in grata

STRALCIO PLANIMETRICO P.R.G. - 1:2000

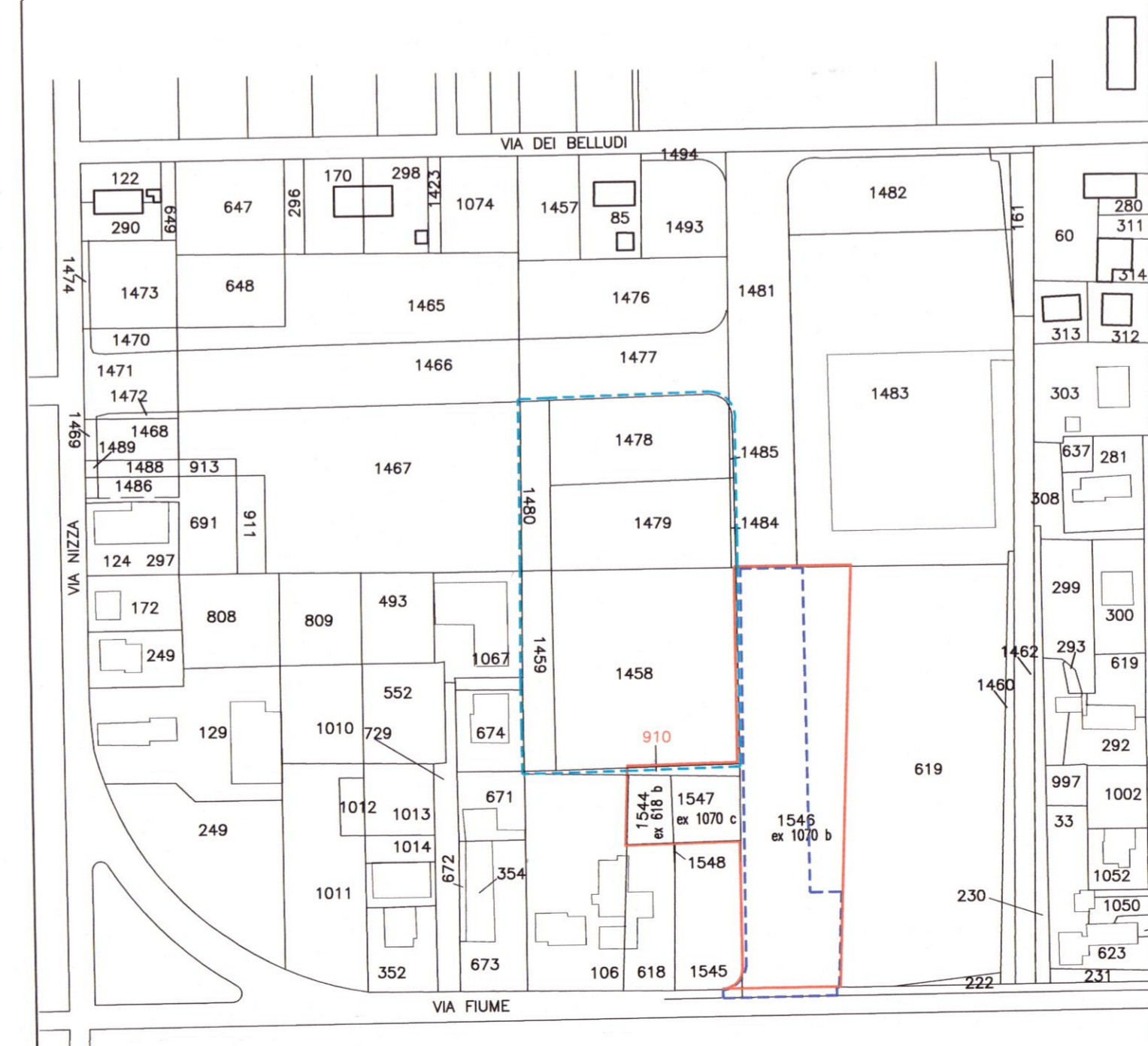


ESTRATTO CATASTALE 1:2000

PROPRIETA' Ali s.p.a.

AMBITO DI INTERVENTO DI VARIANTE COME DA CONVENZIONE IN DATA 08/07/2004 REP. 13720

VARIANTE RISPETTO AL PdL "DISTRETTO 6" AUTORIZZATO IN DATA 04/10/1999 AVENTE COME OGGETTO UNA NUOVA DISPOSIZIONE PLANIVOLUMETRICA ED IL RIPOSIZIONAMENTO DELLA FASCIA BOSCATI



PROPRIETA' Ali s.p.a. - SUP. REALE MQ.6.588

DITTE INTESTATE	N.C.T.			
	FOGLIO	MAPPALE	R.D.	SUP. CATASTALE SUP. REALE
Ali s.p.a.	30	1546	33.11	5.128 5.519
Ali s.p.a.	30	1547	4.36	675 1.069
Ali s.p.a.	30	1544	370	200 0
Ali s.p.a.	30	910	---	200 0
TOTALE SUPERFICIE CATASTALE INTERVENTO PER COLLEGAMENTO STRADALE CON VIA FIUME				MQ.6.373 MQ.6.588

AMBITO DI INTERVENTO DI VARIANTE COME DA CONVENZIONE IN DATA 08/07/2004 REP. 13720 - SUP. REALE MQ.3.972

NB=Il MAPP. 910 è indicato catastalmente in realtà la superficie è compresa nei Mapp 106; 1458; 1459; 1544; 1547

