

ARCteam  
ARCTeam di Franceschini Lorenzo e C. s.n.c.  
35123 Padova - Via Olinda n° 2 Z.I.  
Tel. 049-6988111, Fax 049-6988088  
Part. IVA e Cod. Fisc. 03623740283  
e-mail: info@arcteam.it

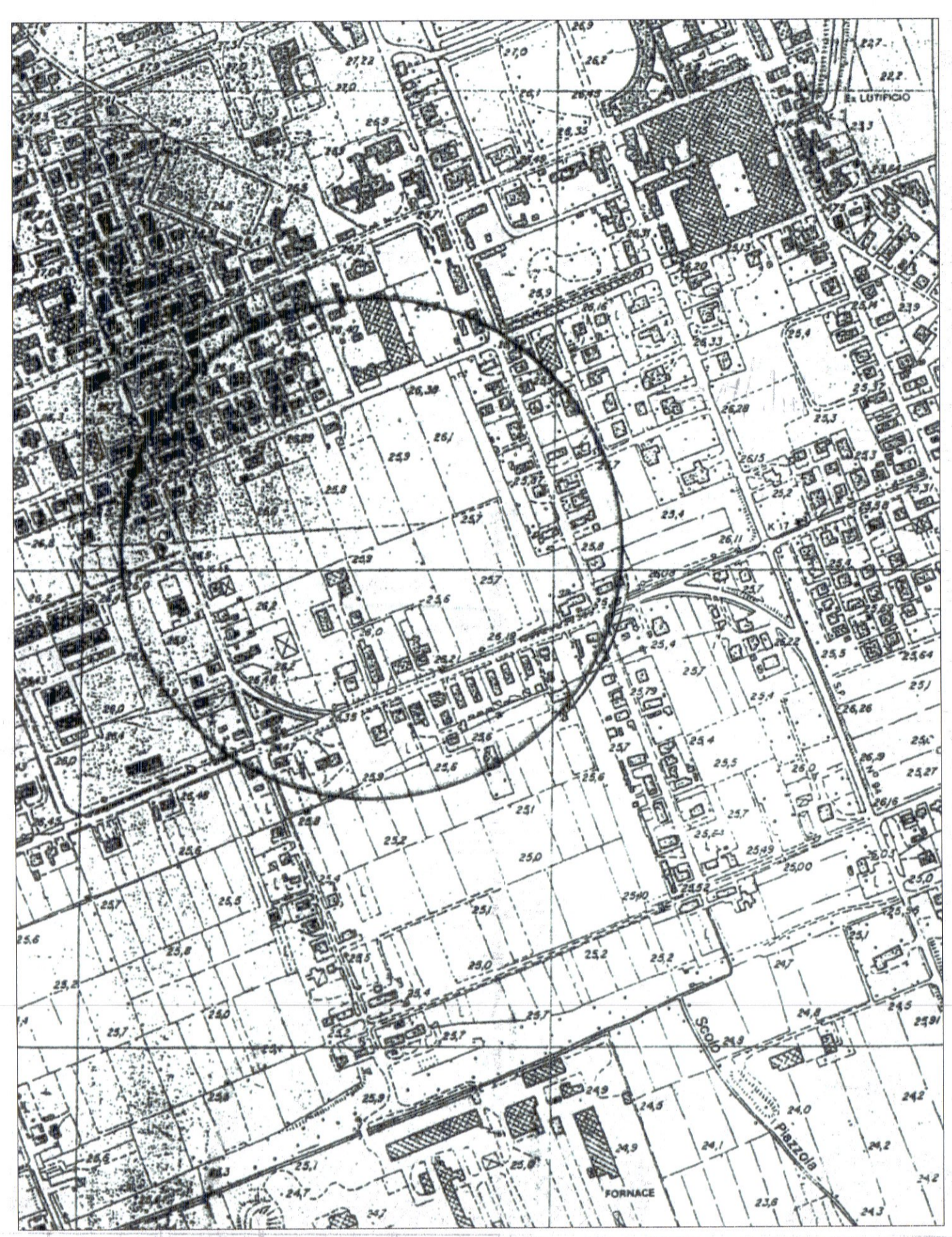
COMMITTENTI  
**ALI' S.P.A.**  
Via Olinda, 2  
35127-PADOVA (RICHIEDENTE)  
sig. Chiarotto Ottone (PROPRIETARIO)

COMUNE DI PIAZZOLA SUL BRENTA  
UFFICIO TECNICO COMUNALE  
Elaborato esaminato dalla Commissione  
Edilizia nella seduta del 2-3 APR. 2004  
al N. 9  
IL SEGRETARIO DELLA COMMISSIONE

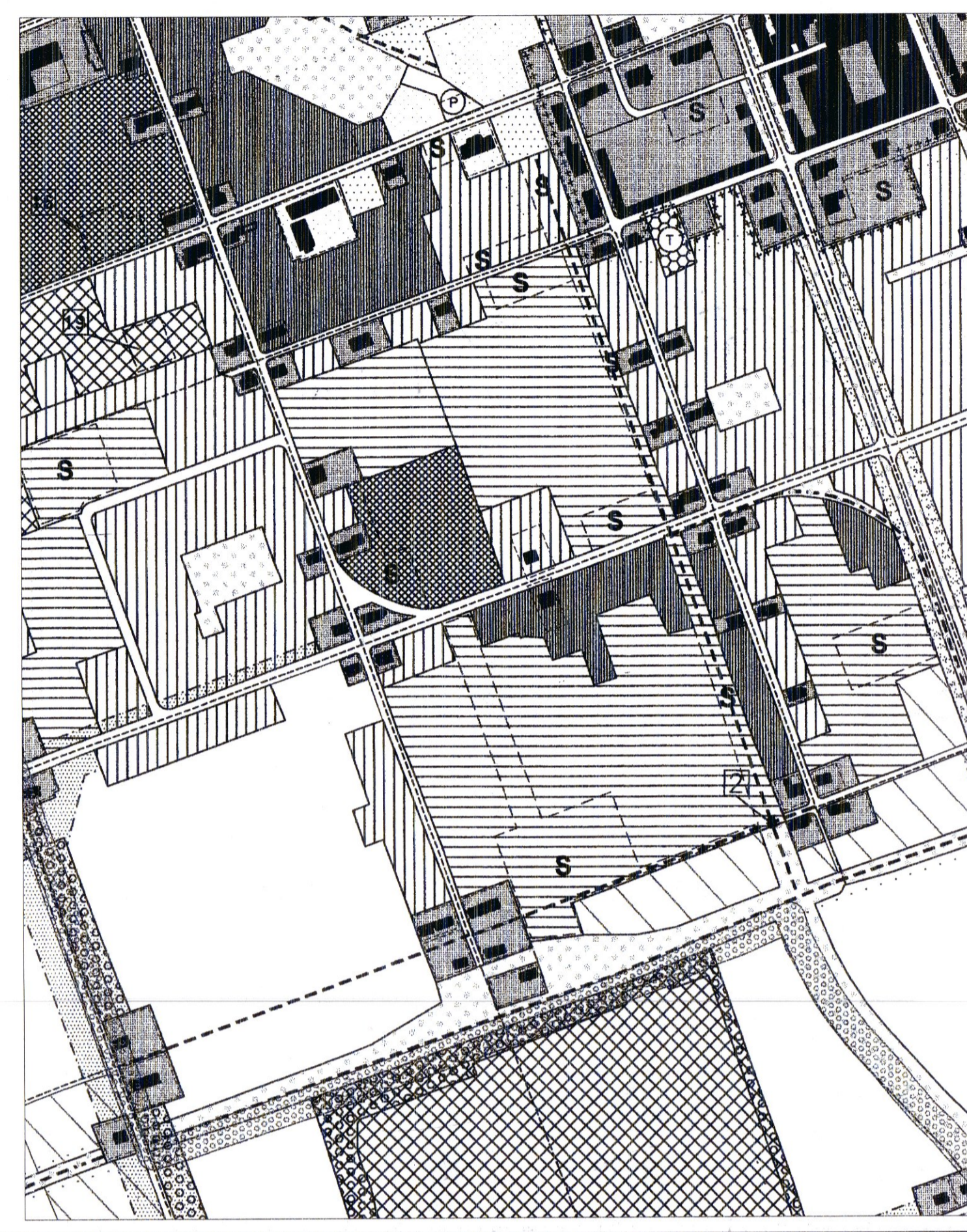
COMUNE DI PIAZZOLA SUL BRENTA  
Prot. N. .... PIRE. II. ....  
Cat. .... Cl. .... FASC. ....  
16 APR. 2004  
IL RESPONSABILE DEL PROCEDIMENTO

Approvato con deliberazione di C.C. n. 38 del 26/04/2004  
IL VICE SEGRETARIO GENERALE  
F.to Dott. Paolo Fortin

**ESTRATTO AEROFOTOGRAFOMETRICO - 1:5000**



**STRALCIO PLANIMETRICO P.R.G. - 1:5000**



**LEGENDA P.R.G.**

..... CONFINO COMUNALE

**I° - SISTEMA INSEDIATIVO DEL TERRITORIO URBANO**

**A. - STRUTTURA STORICA DA SALVAGUARDARE, RIQUALIFICARE, VALORIZZARE**

..... PERIMETRO DEL CENTRO STORICO

..... PERIMETRO DEGLI IMMOBILI SOGGETTI A VINCOLO (L. 1089/39 e L. 1497/39), ESTERNA ALLE ZONE SIGNIFICATIVE (Fav. 13.3)

(A4.17) ZONA "A" STRUTTURA INSEDIATIVA DI VALORE CULTURALE COMPRENDENTE I CENTRI E NUCLEI STORICI

(A4.17b) EDIFICI IN ZONA EDIFICATA DI RIQUALIFICAZIONE DISCIPLINATI DA APPOSTA SCHEDE DI PROGETTO n° numero della scheda

**A.1. ELEMENTI URBANI DI INTERESSE STORICO**

TRAMIA DELLA RETE STRADALE STORICA

SEDI FERROVIARIE STORICHE

PIAZZE STORICHE

CORSI D'ACQUA

(A4.17a/18) **A.2. EDIFICI E MANUFATTI DI VALORE CULTURALE**

UNITA' EDILIZIE DI VALORE CULTURALE INTERNE ALLE ZONE SIGNIFICATIVE DISCIPLINATE CON GRADO DI TUTELA nelle Tav. 13.3 e nella Tav. 13.3.1 PERIMETRO DELLE UNITA' EDILIZIE

UNITA' EDILIZIE DI VALORE CULTURALE ESTERNE ALLE ZONE SIGNIFICATIVE DISCIPLINATE CON GRADO DI TUTELA nelle Tav. 13.1. PERIMETRO DELLE UNITA' EDILIZIE

MANUFATTI DI VALORE CULTURALE CON GRADO DI TUTELA

(A4.18) **B. - STRUTTURA INSEDIATIVA RESIDENZIALE**

(A4.20) ZONA B struttura consolidata, confermata, nella quale sono consentiti interventi di completamento e riqualificazione

(A4.21) ZONA C1 struttura consolidata, confermata, nella quale sono consentiti interventi di completamento e riqualificazione

(A4.22) ZONA C1.1 struttura consolidata, confermata, nella quale sono consentiti interventi di riqualificazione  
interventi puntuali di nuova edificazione

(A4.23) ZONA C2 Struttura di nuova formazione da attuare mediante interventi di separazione insediativa comprendendo i servizi indicati nel Repertorio Normativo

(A4.4) Area di concentrazione dei volumi edili

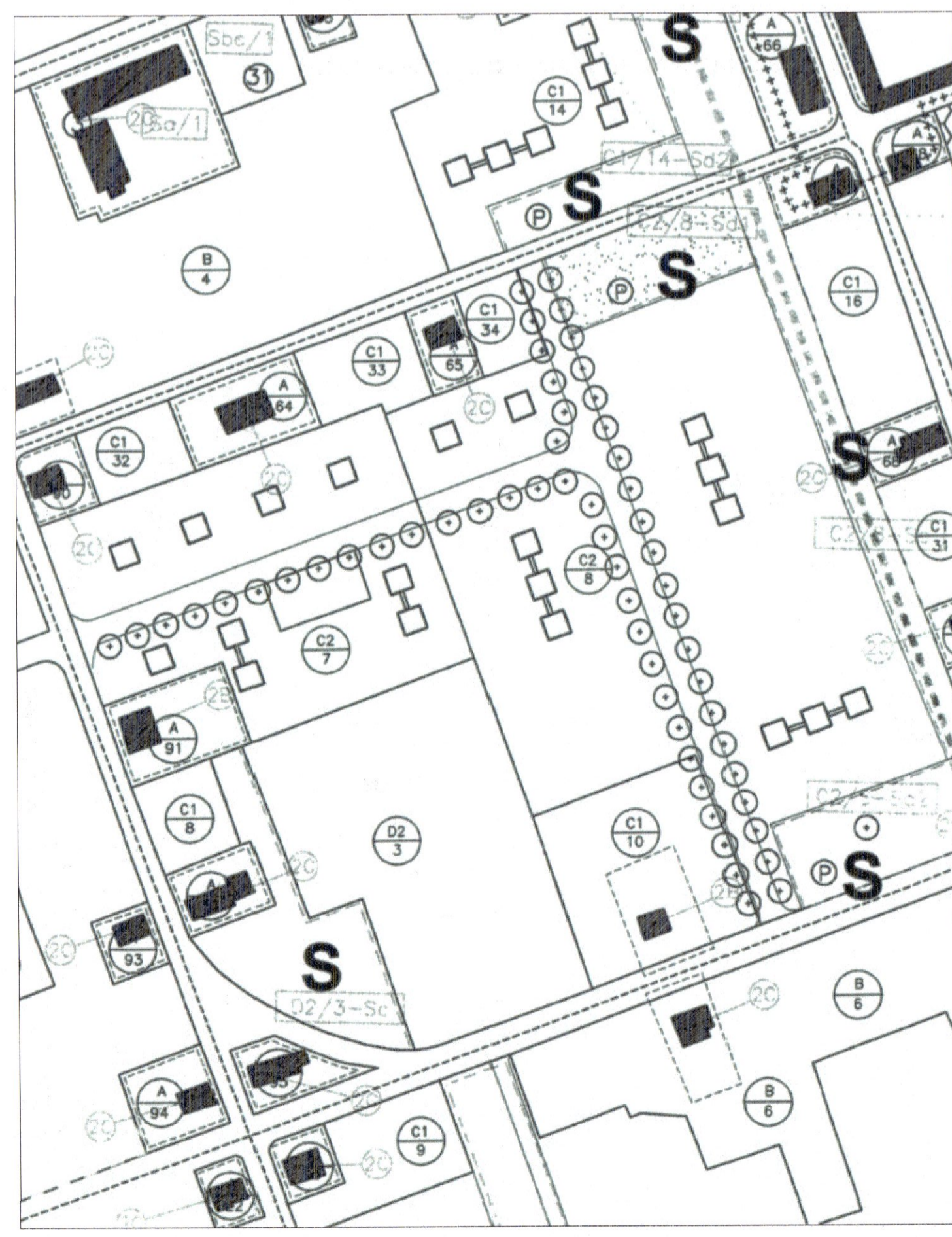
(A4.5) Area di concentrazione dei servizi pubblici o di uso pubblico e del verde privato

(A4.7) PERIMETRO E NUMERAZIONE DI AREE NON CONTIGUE SOGGETTE A STRUMENTAZIONE URBANISTICA

Area di concentrazione dei volumi edili

Area di concentrazione dei servizi pubblici o di uso pubblico, specificati in grafico

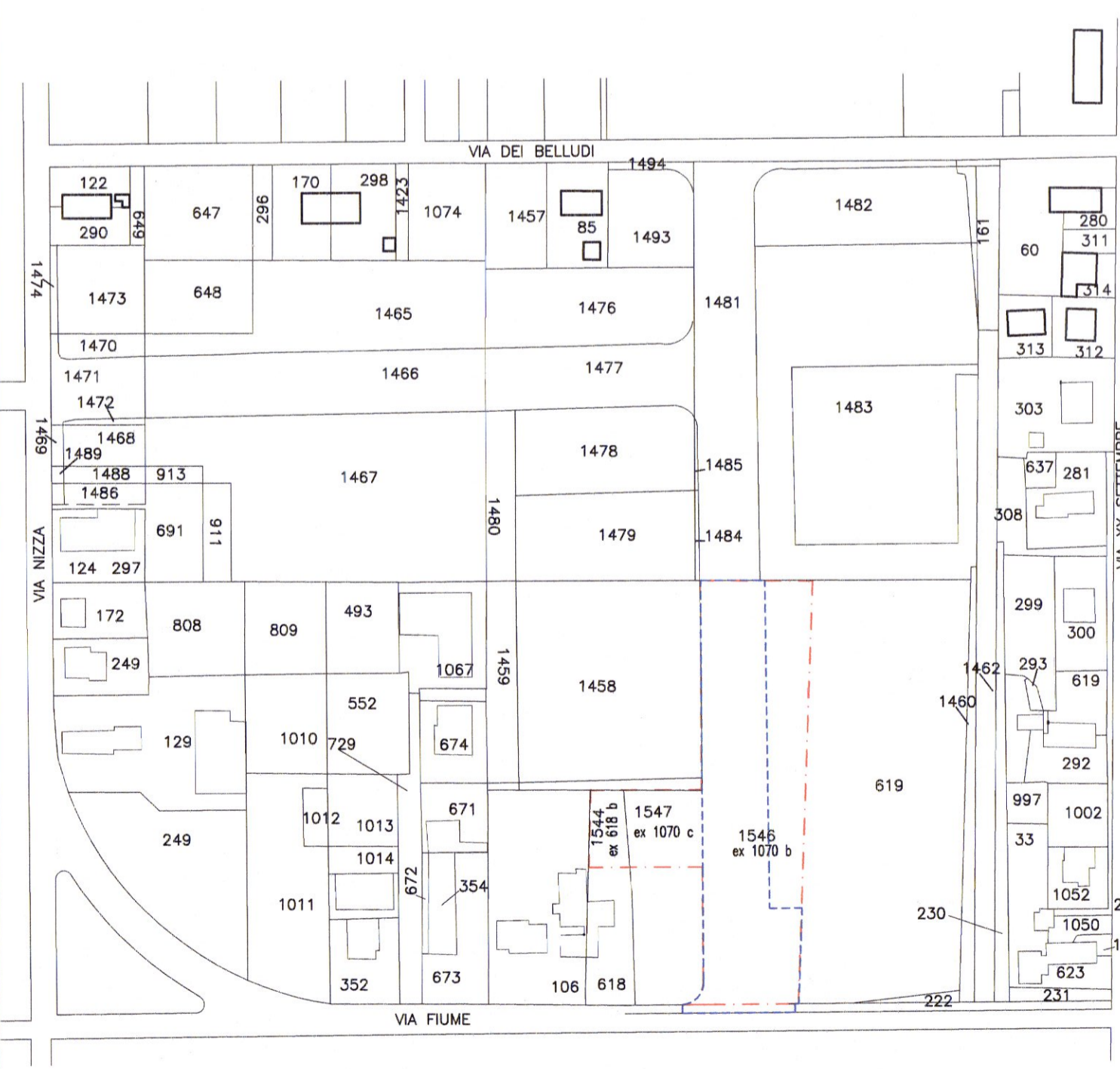
**STRALCIO PLANIMETRICO P.R.G. - 1:2000**



**ESTRATTO CATASTALE 1:2000**

PROPRIETA' Sig. Chiarotto Ottone

AMBITO DI INTERVENTO DI VARIANTE IN AMPLIAMENTO



PROPRIETA' Sig. Chiarotto Ottone ALI' s.p.a. (richiedente) - SUP. REALE MQ.6.588

DITTE INTESTATE	FOGLIO	MAPPALE	R.D.	SUP. CATASTALE
sig. Chiarotto Ottone	30	1546 e 109 b	33.11	5.128
sig. Chiarotto Ottone	30	1547 e 109 c	4.38	675
sig. Chiarotto Ottone	30	1544 e 818 b	---	370
TOTALE SUPERFICIE CATASTALE INTERVENTO PER COLLEGAMENTO STRADALE CON VIA MUMBI 73				

AMBITO DI INTERVENTO DI VARIANTE - SUP. REALE MQ.3.972

