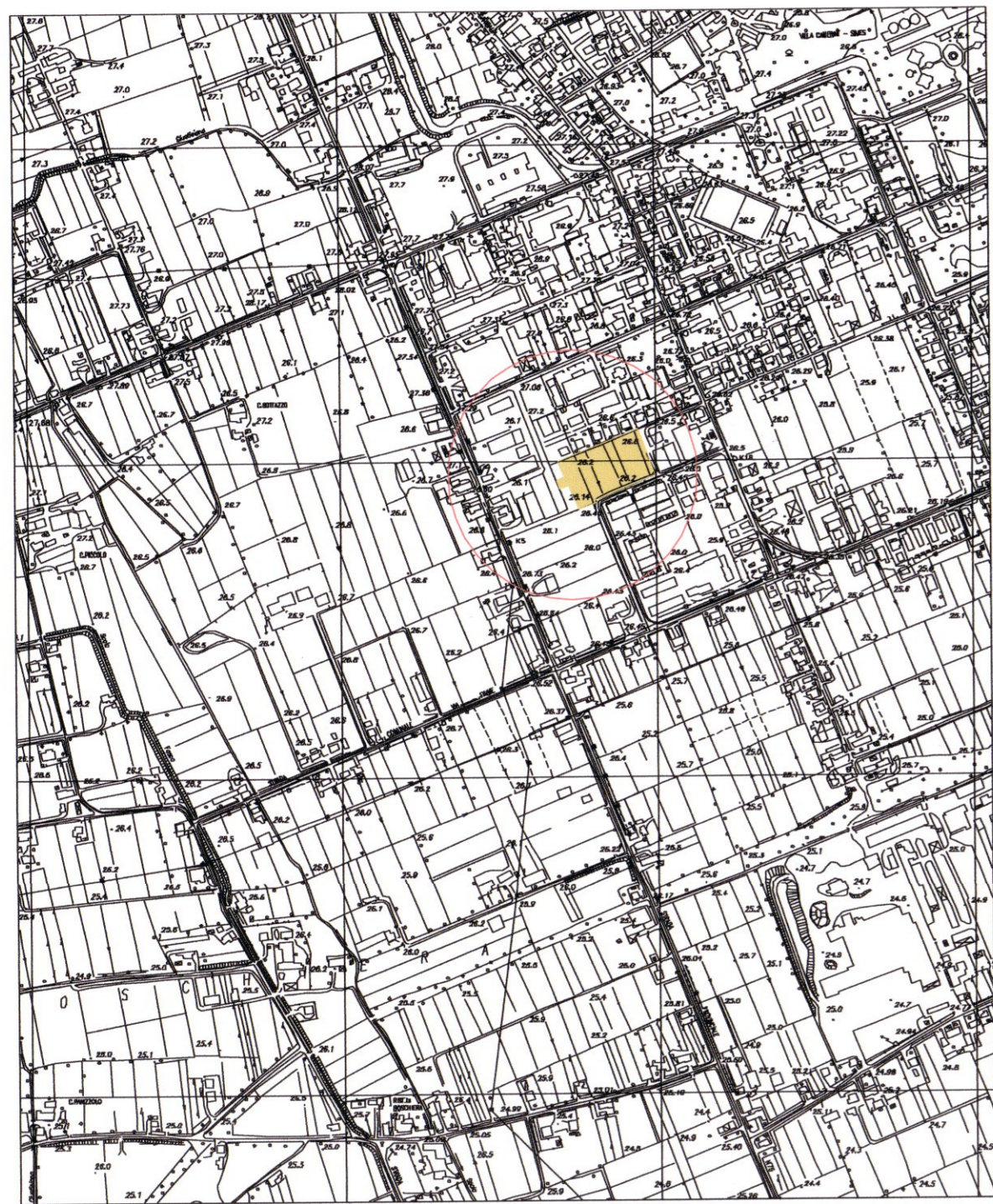
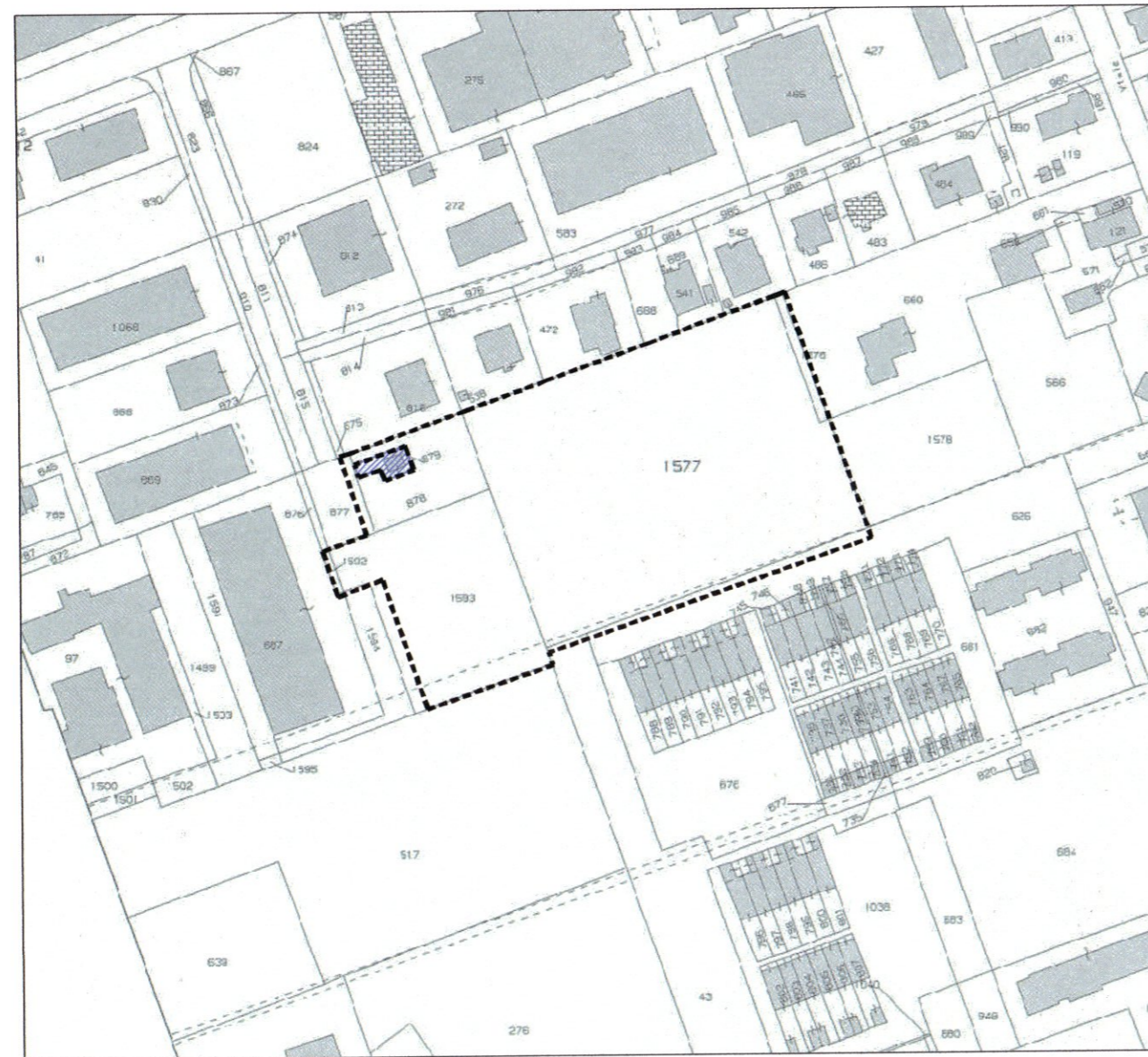


AEROFOTOGRAMMETRIA scala 1:5000



ESTRATTO CATASTALE in scala 1:2000

Perimetro d'ambito catastale interessato dall'intervento



Dati N.C.T. delle particelle interessate per intero od in parte all'intervento -
Comune di Piazzola sul Brenta
Foglio 30
Particelle nr. 43,626,877,878,1576,1577,1592,1593

Proprietà ENEL esclusa dall'ambito
N.C.T. Comune di PIAZZOLA sul BRENTA
foglio nr. 30 particella nr. 879

ESTRATTO DI PRG in scala 1:2000

Perimetro d'ambito di P.R.G. interessato dall'intervento approvato con D.C.C. nr. 69 del 24/11/2003

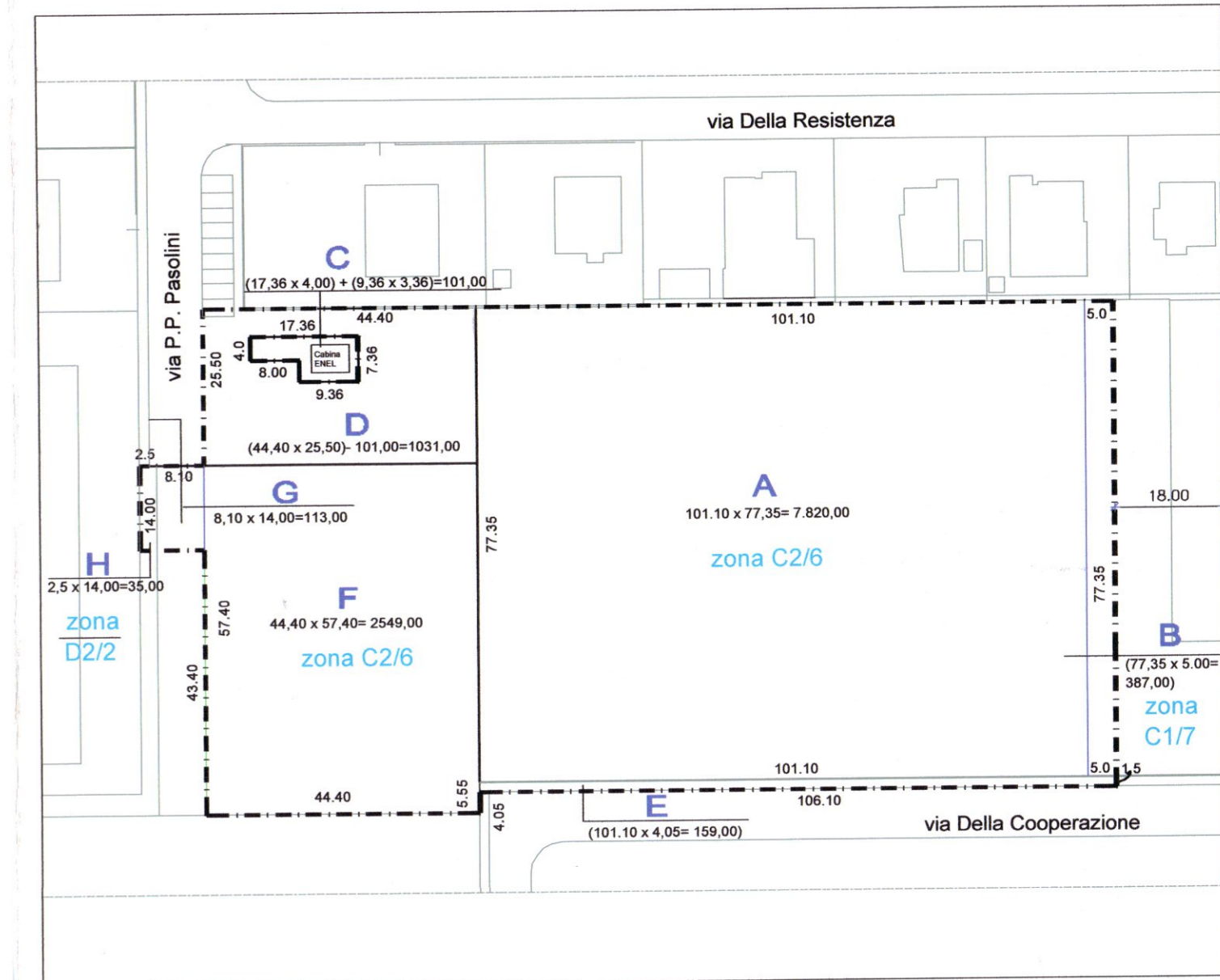


Superficie e capacità edificatoria rilevata da PRC

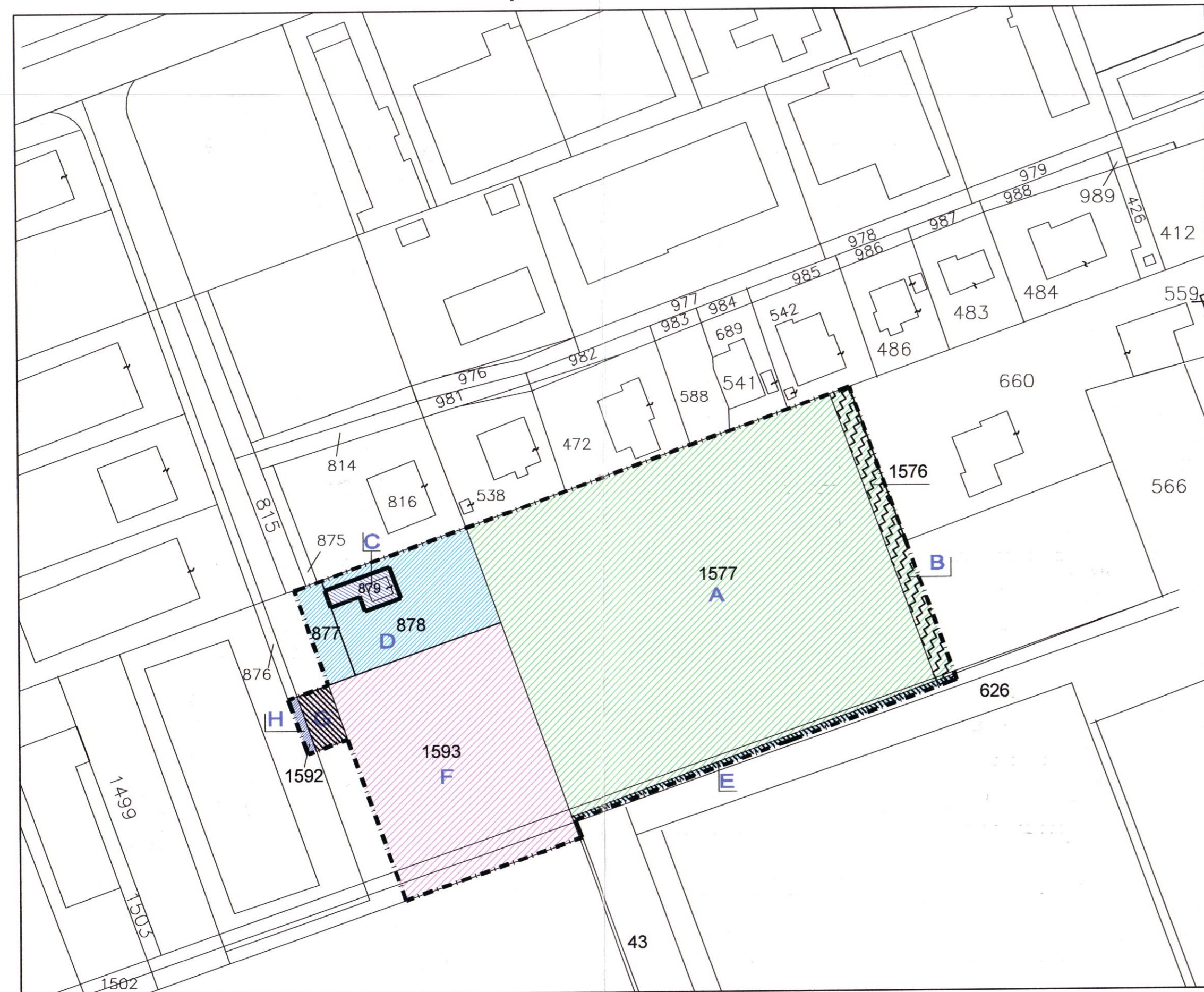
| Zona | N° | Superficie mq | Indice di edificabilità | Volume netto mc | Volume Lordo (vol netto x 1.25) mc | Dotazione standard |
|--------|----|---------------|-------------------------|-----------------|------------------------------------|--------------------|
| C1 | 7 | 387,00 | 0,90 | 348,30 | 435,38 | NO |
| C2 | 6 | 11400,00 | 0,50 | 5700,00 | 7125,00 | SI |
| D2 | 2 | 148,00 | - | - | - | - |
| Strade | | 159,00 | - | - | - | - |
| | | TOT.mq 12094 | | TOT.mc 6048,30 | | |

RILIEVO METRICO REALE in scala 1:1000

Perimetro d'ambito catastale interessato dall'intervento



IDENTIFICAZIONE DELLE PROPRIETA' SU BASE CATASTALE scala 1:1000



LEGENDA: --- Ambito di indirizzo (superficie reale complessiva rilevata) mq 12.094,00

IDENTIFICAZIONE DELLE PROPRIETA', DELLE SUPERFICI E DEI VOLUMI RELATIVI

| PROPRIETA' | SUPERFICIE | I.E. | VOLUME NETTO |
|-------------------------------------|-------------|------|--------------|
| BATTISTI (A+B) | mq 8207,00 | | mc. 4258,30 |
| A Zona C2/6 | mq 7820,00 | 0,50 | mc. 3910,00 |
| B Zona C1/7 | mq 387,00 | 0,90 | mc. 348,30 |
| ENEL (C) Area esclusa dall'ambito | mq 101,00 | / | mc. 0,00 |
| COMUNE DI PIAZZOLA SUL BRENTA (D+E) | mq 1190,00 | | mc. 515,50 |
| D Zona C2/6 | mq 1031,00 | 0,50 | mc. 515,50 |
| E Strada | mq 159,00 | / | mc. 0,00 |
| ED ASS s.r.l. (F+G) | mq 2662,00 | | mc. 1274,50 |
| F Zona C2/6 | mq 2549,00 | 0,50 | mc. 1274,50 |
| G Zona D2/2 | mq 113,00 | / | mc. 0,00 |
| LAMIERCOP s.n.c. (H) | mq 35,00 | / | mc. 0,00 |
| TOTALE | mq 12094,00 | | mc 6048,30 |

COMUNE di PIAZZOLA sul BRENTA PROVINCIA DI PADOVA

1

PIANO DI LOTTIZZAZIONE "PARCO DEL MANTEGNA"

Data: 10 AGO 2006 U

Rev: _____

Rev: _____

Progettista e D.L.: Arch. Giampietro Perin

Oggetto: NUOVA LOTTIZZAZIONE - ZONA C2/6 - C1/7

Elaborato: 10 AGO 2006

CONTESTUALIZZAZIONE AEROFOTOGRAMMETRIA - ESTRATTO CATASTALE - MAPPA P.R.G. - PROPRIETA' - RILIEVO - SUPERFICI - VOLUMI

COMMITTENZA: BATTISTI FRANCO ED ASS s.r.l. LAMIERCOP s.n.c. Comune di Piazzola sul Brenta

TITOLARI DELL'INIZIATIVA S.R.L. BATTISTI FRANCO ED ASS s.r.l. LAMIERCOP s.n.c. Comune di Piazzola sul Brenta

DITTE PROPRIETARIE: BATTISTI FRANCO ED ASS s.r.l. LAMIERCOP s.n.c. Comune di Piazzola sul Brenta

Progettista: P. Pierantonio Orlando

Progettista: Agr. Giuseppe Carollo

STUDIO PROGETTAZIONI ARCHITETTICHE PIERANTONIO PERIN

via Perugia n°1 - 35010 Camignano di Brenta (PD) - tel. 049. 943.1330 - fax 049. 943.9178 - e-mail: gpperin@svemspa.it www.svemspa.it

& STUDIO Architettura FONTANA

via E. Fermi n°6 - 36043 Camisano vic.no (VI) - tel. 0444.410.137 - e-mail: studiofontana@fontana.com www.stfontana.com

Tutti i diritti riservati a sensi del comma dell' art. 11 dello T.P. e a sensi dell' art. 99 della Legge 22.04.1941 n° 633